

codice gestionale 109) dello stato di previsione della spesa del Ministero dell'economia e delle finanze per l'anno finanziario 2016.

Il presente decreto sarà pubblicato nella *Gazzetta Ufficiale* della Repubblica italiana.

Roma, 22 luglio 2016

p. *Il direttore generale
del Tesoro*
CANNATA

16A05529

MINISTERO DELLA GIUSTIZIA

DECRETO 17 giugno 2016.

Approvazione delle tabelle dei corrispettivi commisurati al livello qualitativo delle prestazioni di progettazione adottato ai sensi dell'articolo 24, comma 8, del decreto legislativo n. 50 del 2016.

IL MINISTRO DELLA GIUSTIZIA

DI CONCERTO CON

IL MINISTRO DELLE INFRASTRUTTURE
E DEI TRASPORTI

Visto il decreto legislativo 18 aprile 2016, n. 50 recante attuazione delle direttive 2014/23/UE, 2014/24/UE e 2014/25/UE sull'aggiudicazione dei contratti di concessione, sugli appalti pubblici e sulle procedure d'appalto degli enti erogatori nei settori dell'acqua, dell'energia, dei trasporti e dei servizi postali, nonché per il riordino della disciplina vigente in materia di contratti pubblici relativi a lavori, servizi e forniture;

Visto il decreto del Ministro della giustizia 31 ottobre 2013, n. 143, pubblicato nella *Gazzetta Ufficiale* 20 dicembre 2013, n. 298, recante determinazione dei corrispettivi a base di gara per gli affidamenti di contratti di servizi attinenti all'architettura ed all'ingegneria, adottato ai sensi dell'art. 9, comma 2, del decreto legge 24 gennaio 2012, n. 1, convertito, con modificazioni, dalla legge 24 marzo 2012, n. 27;

Visto in particolare l'art. 24, comma 8, del citato decreto legislativo n. 50 del 2016 secondo cui entro e non oltre sessanta giorni dalla data di entrata in vigore del richiamato decreto legislativo il Ministro della giustizia, di concerto con il Ministro delle infrastrutture e dei trasporti, approva, con proprio decreto, le tabelle dei corrispettivi commisurati al livello qualitativo delle prestazioni e delle attività di progettazione;

Decreta:

Art. 1.

Oggetto e finalità

1. Il presente decreto approva le tabelle dei corrispettivi commisurati al livello qualitativo delle prestazioni e delle attività di progettazione e alle attività di cui all'art. 31, comma 8, del decreto legislativo 18 aprile 2016, n. 50 recante «codice dei contratti pubblici».

2. Il corrispettivo è costituito dal compenso e dalle spese ed oneri accessori di cui ai successivi articoli.

3. I corrispettivi di cui al comma 1 possono essere utilizzati dalle stazioni appaltanti, ove motivatamente ritenuti adeguati, quale criterio o base di riferimento ai fini dell'individuazione dell'importo dell'affidamento.

4. Le tabelle dei corrispettivi approvate con il presente decreto sono aggiornate entro tre mesi dall'entrata in vigore del decreto con cui sono definiti i contenuti della progettazione di cui all'art. 23, comma 3, del decreto legislativo n. 50 del 2016.

Art. 2.

Parametri generali per la determinazione del compenso

1. Per la determinazione del compenso si applicano i seguenti parametri:

a. parametro «V», dato dal costo delle singole categorie componenti l'opera;

b. parametro «G», relativo alla complessità della prestazione;

c. parametro «Q», relativo alla specificità della prestazione;

d. parametro base «P», che si applica al costo economico delle singole categorie componenti l'opera.


Art. 3.

Identificazione e determinazione dei parametri

1. Il parametro «V» definito quale costo delle singole categorie componenti l'opera, è individuato sulla base del preventivo di progetto, o sulla base del consuntivo lordo nelle fasi di direzione esecutiva e collaudo e, ove applicabili, sulla base dei criteri di cui alla tavola Z-1 allegata facente parte integrante del presente decreto; per le prestazioni relative ad opere esistenti tale costo è corrispondente all'importo complessivo delle opere, esistenti e nuove, oggetto della prestazione.

2. Il parametro «G», relativo alla complessità della prestazione, è individuato per ciascuna categoria e destinazione funzionale sulla base dei criteri di cui alla tavola Z-1 allegata.

3. Il parametro «Q», relativo alla specificità della prestazione, è individuato per ciascuna categoria d'opera nella tavola Z-2 allegata facente parte integrante del presente decreto.



4. Il parametro base «P», applicato al costo delle singole categorie componenti l'opera sulla base dei criteri di cui alla Tavola Z-1 allegata, è dato dall'espressione:

$$P=0,03+10/V^{0,4}$$

5. Per importi delle singole categorie componenti l'opera inferiori a euro 25.000,00 il parametro «P» non può superare il valore del parametro «P» corrispondente a tale importo.

Art. 4.

Determinazione del compenso

1. Il compenso «CP», con riferimento ai parametri definiti dal precedente art. 3, è determinato dalla sommatoria dei prodotti tra il costo delle singole categorie componenti l'opera «V», il parametro «G» corrispondente al grado di complessità delle prestazioni, il parametro «Q» corrispondente alla specificità della prestazione distinto in base alle singole categorie componenti l'opera e il parametro base «P», secondo l'espressione che segue:

$$CP= \sum(V \times G \times Q \times P)$$

Art. 5.

Spese e oneri accessori

1. L'importo delle spese e degli oneri accessori è stabilito in maniera forfettaria; per opere di importo fino a euro 1.000.000,00 è determinato in misura non superiore al 25 per cento del compenso; per opere di importo pari o superiore a euro 25.000.000,00 è determinato in misura non superiore al 10 per cento del compenso; per opere di importo intermedio in misura non superiore alla percentuale determinata per interpolazione lineare.

Art. 6.

Altre attività

1. Per la determinazione del corrispettivo a base di gara per prestazioni complementari non ricomprese nelle tavole allegata al presente decreto, si fa ricorso al criterio di analogia con le prestazioni comprese nella tavole allegata.

2. Per determinare i corrispettivi a base di gara per altre prestazioni non determinabili ai sensi del comma 1, si tiene conto dell'impegno del professionista e dell'importanza della prestazione, nonché del tempo impiegato, con riferimento ai seguenti valori:

- a) professionista incaricato euro/ora (da 50,00 a 75,00);
- b) aiuto iscritto euro/ora (da 37,00 a 50,00);
- c) aiuto di concetto euro/ora (da 30,00 a 37,00).

Art. 7.

Specificazione delle prestazioni

1. Le prestazioni si articolano nelle seguenti fasi, come specificate nella tavola Z-2 allegata:

- a) pianificazione e programmazione;
- b) attività propedeutiche alla progettazione;
- c) progettazione;
- d) direzione dell'esecuzione;
- e) verifiche e collaudi;
- f) monitoraggi.

2. Le prestazioni attengono alle seguenti categorie di opere, come specificate nella tavola Z-1 allegata:

- a) edilizia;
- b) strutture;
- c) impianti;
- d) infrastrutture per la mobilità;
- e) idraulica;
- f) tecnologie della informazione e della comunicazione;
- g) paesaggio, ambiente, naturalizzazione, agroalimentare, zootecnica ruralità, foreste;
- h) territorio e urbanistica.

Art. 8.

Classificazione delle prestazioni professionali

1. La classificazione delle prestazioni professionali relative ai servizi di cui al presente decreto è stabilita nella tavola Z-1 allegata, tenendo conto della categoria d'opera e del grado di complessità, fermo restando che gradi di complessità maggiore qualificano anche per opere di complessità inferiore all'interno della stessa categoria d'opera.

Art. 9.

Entrata in vigore

1. Il presente decreto entra in vigore il giorno stesso della sua pubblicazione nella *Gazzetta Ufficiale* della Repubblica italiana.

Il presente decreto sarà inviato agli organi di controllo per la registrazione e pubblicato nella *Gazzetta Ufficiale* della Repubblica italiana.

Roma, 17 giugno 2016

Il Ministro della giustizia
ORLANDO


*Il Ministro delle infrastrutture
e dei trasporti*
DELRIO

Registrato alla Corte dei conti il 13 luglio 2016
Ufficio controllo atti P.C.M., Ministeri giustizia e affari esteri, reg. ne prev. n. 1910



ALLEGATO

TAVOLA Z-1 "CATEGORIE DELLE OPERE - PARAMETRO DEL GRADO DI COMPLESSITA' - CLASSIFICAZIONE DEI SERVIZI E CORRISPONDENZE"							
CATEGORIA	DESTINAZIONE FUNZIONALE	ID. Opere	Corrispondenze			Gradi di complessità	
			I.143/49 Classi e categorie	DM 18/11/1971	DM 232/1991		
EDILIZIA	Insediamenti Produttivi Agricoltura-Industria- Artigianato	E.01	I/a I/b	I/b		0,65	
		E.02	I/c	I/b		0,95	
		E.03	I/c	I/b		0,95	
		E.04	I/d	I/b		1,20	
		E.05	I/a I/b	I/b		0,65	
		E.06	I/c	I/b		0,95	
		E.07	I/d	I/b		1,20	
	Sanità, Istruzione, Ricerca	Sede Azienda Sanitaria, Distretto sanitario, Ambulatori di base, Asilo Nido, Scuola Materna, Scuola elementare, Scuole secondarie di primo grado fino a 24 classi, Scuole secondarie di secondo grado fino a 25 classi	E.08	I/c	I/b		0,95
			E.09	I/d	I/b		1,15
			E.10	I/d	I/b		1,20
		Padiglioni provvisori per esposizioni - Costruzioni relative ad opere cimiteriali di tipo normale (colombari, ossari, loculi, edicole funerarie con caratteristiche costruttive semplici), Case parrocchiali, Oratori - Stabilimenti balneari - Aree ed attrezzature per lo sport all'aperto, Campo sportivo e servizi annessi, di tipo semplice	E.11	I/c	I/b		0,95
			E.12	I/d	I/b		1,15
			E.13	I/d	I/b		1,20
			E.14	I/a I/b	I/b		0,65
			E.15	I/c	I/b		0,95
			E.16	I/d	I/b		1,20
Cultura, Vita Sociale, Sport, Culto	Biblioteca, Cinema, Teatro, Pinacoteca, Centro Culturale, Sede congressuale, Auditorium, Museo, Galleria d'arte, Discoteca, Studio radiofonico o televisivo o di produzione cinematografica - Opere cimiteriali di tipo monumentale, Monumenti commemorativi, Palasport, Stadio, Chiese	E.14	I/a I/b	I/b		0,65	
		E.15	I/c	I/b		0,95	
		E.16	I/d	I/b		1,20	
Sedi amministrative, giudiziarie, delle forze dell'ordine	Edifici provvisori di modesta importanza a servizio di caserme	E.14	I/a I/b	I/b		0,65	
		E.15	I/c	I/b		0,95	
		E.16	I/d	I/b		1,20	




CATEGORIA	DESTINAZIONE FUNZIONALE	ID. Opere	Corrispondenze			Gradi di complessità G	
			I.143/49 Classi e categorie	DM 18/11/1971	DM 232/1991		
Arredi, Forniture, Aree esterne pertinenziali allestite	Verde ed opere di arredo urbano improntate a grande semplicità, pertinenziali agli edifici ed alla viabilità, Campeggi e simili	E.17	I/a	I/b		0,65	
		E.18	I/c	I/b		0,95	
		E.19	I/d	I/b		1,20	
		E.20	I/c	I/b		0,95	
		E.21	I/d	I/b		1,20	
		E.22	I/e	I/b		1,55	
STRUTTURE	Strutture, Opere infrastrutturali puntuali, non soggette ad azioni sismiche, ai sensi delle Norme Tecniche per le Costruzioni	S.01	I/f	I/b		0,70	
		S.02	IX/a	III		0,50	
		S.03	I/g	I/b		0,95	
	Strutture, Opere infrastrutturali puntuali	S.04	IX/b	III		0,90	
		S.05	IX/b IX/c	III		1,05	
		S.06	I/g IX/c	III		1,15	
	IMPIANTI	Impianti meccanici a fluido a servizio delle costruzioni	IA.01	III/a	I/b ¹		0,75
			IA.02	III/b			0,85
		Impianti elettrici e speciali a servizio delle costruzioni - Singole apparecchiature per laboratori e impianti pilota	IA.03	III/c			1,15
			IA.04	III/c	I/b ¹		1,30
Impianti industriali - Impianti pilota e impianti di depurazione con ridotte problematiche tecniche - Discariche inerti		IB.04	II/a	III		0,55	
	IB.05	II/b	I/b		0,70		

¹ Per quanto riguarda gli impianti a servizio dei manufatti edilizi e/o industriali, il loro importo va sommato a quello delle opere edili



Impianti industriali - Impianti pilota e impianti di depurazione complessi - Discariche con trattamenti e termovalorizzatori	IB.06	II/b	I/b		Impianti della industria chimica inorganica - Impianti della preparazione e distillazione dei combustibili - Impianti siderurgici - Officine meccaniche e laboratori - Cantieri navali - Fabbriche di cemento, calce, laterizi, vetriere e ceramiche - Impianti per le industrie della fermentazione, chimico-alimentari e tintorie - Impianti termovalorizzatori e impianti di trattamento dei rifiuti - Impianti della industria chimica organica - Impianti della piccola industria chimica speciale - Impianti di metallurgia (esclusi quelli relativi al ferro) - Impianti per la preparazione ed il trattamento dei minerali per la sistemazione e coltivazione delle cave e miniere.	0,70
	IB.07	II/c			Gli impianti precedentemente esposti quando siano di complessità particolarmente rilevante o comportanti rischi e problematiche ambientali molto rilevanti	0,75
Opere elettriche per reti di trasmissione e distribuzione energia e segnali - Laboratori con ridotte problematiche tecniche	IB.08	IV/c			Impianti di linee e reti per trasmissioni e distribuzione di energia elettrica, telegrafia, telefonia.	0,50
	IB.09	IV/b	I/b		Centrali idroelettriche ordinarie - Stazioni di trasformazioni e di conversione impianti di trazione elettrica	0,60
	IB.10	IV/a			Impianti termoelettrici - Impianti dell'elettrochimica - Impianti della elettrometallurgia - Laboratori con ridotte problematiche tecniche	0,75
Impianti per la produzione di energia - Laboratori complessi	IB.11		I/b		Campi fotovoltaici - Parchi solari	0,90
	IB.12		I/b		Micro Centrali idroelettriche - Impianti termoelettrici - Impianti della elettrometallurgia di tipo complesso	1,00


CATEGORIA	DESTINAZIONE FUNZIONALE	ID. Opere	Corrispondenze			IDENTIFICAZIONE DELLE OPERE	Gradi di complessità G
			I.143/49 Classi e categorie	DM 18/11/1971	DM 232/1991		
INFRASTRUTTURE PER LA MOBILITA'	Manutenzione	V.01	VI/a	II/a		Interventi di manutenzione su viabilità ordinaria	0,40
	Viabilità ordinaria	V.02	VI/a	II/a		Strade, linee tramviarie, ferrovie, strade ferrate, di tipo ordinario, escluse le opere d'arte da compensarsi a parte - Piste ciclabili	0,45
	Viabilità speciale	V.03	VI/b	II/b		Strade, linee tramviarie, ferrovie, strade ferrate, con particolari difficoltà di studio, escluse le opere d'arte e le stazioni, da compensarsi a parte. - Impianti teleferici e funicolari - Piste aeroportuali e simili.	0,75
	Navigazione	D.01	VII/c	III		Opere di navigazione interna e portuali	0,65
	Opere di bonifica e derivazioni	D.02	VII/a	III		Bonifiche ed irrigazioni a deflusso naturale, sistemazione di corsi d'acqua e di bacini montani	0,45
IDRAULICA		D.03	VII/b	III		Bonifiche ed irrigazioni con sollevamento meccanico di acqua (esclusi i macchinari) - Derivazioni d'acqua per forza motrice e produzione di energia elettrica.	0,55
		D.04	VIII	III		Impianti per provvista, condotta, distribuzione d'acqua, imponente a grande semplicità - Fognature urbane improntate a grande semplicità - Condotte subacquee in genere, melanodotti e gasdotti, di tipo ordinario	0,65
	Acquedotti e fognature	D.05	III	III		Impianti per provvista, condotta, distribuzione d'acqua - Fognature urbane - Condotte subacquee in genere, melanodotti e gasdotti, con problemi tecnici di tipo speciale.	0,80
	Sistemi informativi	T.01				Sistemi informativi, gestione elettronica del flusso documentale, dematerializzazione e gestione archivi, ingegnerizzazione dei processi, sistemi di gestione delle attività produttive, Data center, server farm.	0,95
	Sistemi e reti di telecomunicazione	T.02				Reti locali e geografiche, cablaggi strutturati, impianti in fibra ottica, Impianti di videosorveglianza, controllo accessi, identificazione targhe di veicoli ecc - Sistemi wireless, reti wifi, ponti radio.	0,70
TECNOLOGIE DELLA INFORMAZIONE E DELLA COMUNICAZIONE	Sistemi elettronici ed automazione	T.03				Elettronica Industriale Sistemi a controllo numerico, Sistemi di automazione, Robotica.	1,20
PAESAGGIO, AMBIENTE, NATURALIZZAZIONE AZIONE AGROALIME ZOOTECNIC A,	Interventi di sistemazione naturalistica o paesaggistica	P.01			Parte IV sez. I	Opere relative alla sistemazione di ecosistemi naturali o naturalizzati, alle aree naturali protette ed alle aree a rilevanza faunistica. Opere relative al restauro paesaggistico di territori compromessi ed agli interventi su elementi strutturali del paesaggio. Opere di configurazione di assetto paesaggistico.	0,85
	Interventi del verde e opere per attività ricreativa o sportiva	P.02			Parte IV sez. I	Opere a verde sia su piccola scala o grande scala dove la rilevanza dell'opera è prevalente rispetto alle opere di tipo costruttivo.	0,85
	Interventi recupero, riqualificazione ambientale	P.03			Parte IV sezione I	Opere di riqualificazione e risanamento di ambienti naturali, rurali e forestali o urbani finalizzati al ripristino delle condizioni originarie, al riassetto delle componenti biotiche ed abiotiche.	0,85
RURALITA', FORESTE	Interventi di sfruttamento di cave e torbiere	P.04			Parte I sez. III	Opere di utilizzazione di bacini estrattivi a parete o a fossa	0,85




	Interventi di miglioramento e qualificazione della filiera forestale	P.05			Cat II sez IV Cat III sez II - III - Parte III sez. II	Opere di assetto ed utilizzazione forestale nonché dell'impiego ai fini industriali, energetici ed ambientali. Piste forestali, strade forestali - percorsi naturalistici, aree di sosta e di stazionamento dei mezzi forestali. Meccanizzazione forestale	0,85
	Interventi di miglioramento fondiario agrario e rurale; interventi di pianificazione alimentare	P.06			Cat II sez II - III - Parte IV sez. VI	Opere di intervento per la realizzazione di infrastrutture e di miglioramento dell'assetto rurale.	0,85
TERRITORIO URBANISTICO	Interventi per la valorizzazione delle filiere produttive agroalimentari e zootecniche; interventi di controllo - vigilanza alimentare	U.01			Parte III - sez. I -	Opere ed infrastrutture complesse, anche a carattere immateriale, volte a migliorare l'assetto del territorio rurale per favorire lo sviluppo dei processi agricoli e zootecnici. Opere e strutture per la valorizzazione delle filiere (produzione, trasformazione e commercializzazione delle produzioni agricole e agroalimentari)	0,90
	Interventi per la valorizzazione della filiera naturalistica e faunistica	U.02			Parte IV sez. I	Interventi di valorizzazione degli ambiti naturali sia di tipo vegetazionale che faunistico	0,95
	Pianificazione	U.03				Strumenti di pianificazione generale ed attuativa e di pianificazione di settore	1,00

		TAVOLA Z-2 "PRESTAZIONI E PARAMETRI (Q) DI INCIDENZA"									
FASI PRESTAZIONALI	DESCRIZIONE SINGOLE PRESTAZIONI	CATEGORIE							PAESAGGIO, AMBIENTE, NATURALIZZAZIONI, AGROALIMENTARE, ZOOTECNICA, RURALITA', FORESTE	TERRITORI URBANISTICI	
		EDILIZIA	STRUTTURE	IMPIANTI	VIABILITA'	IDRAULICA	TECNOLOGIE E DELL'INFORMAZIONE E DELLA COMUNICAZIONE				
a) PROGRAMMAZIONE E PIANIFICAZIONE L. 17.08.42 n 1150		Pianificazione urbanistica generale (sino a 15.000 abitanti)								0,005	
	Ca.0.01	Pianificazione urbanistica generale (da 15.000 abitanti a 50.000)								0,003	
		Pianificazione urbanistica generale (sull'eccedenza dei 50.000 abitanti)								0,001	
		Fino a	Abitanti 15.000							0,0010	0,0010
	Ca.0.02	Sull'eccedenza fino a	Abitanti 50.000							0,0005	0,0005
		Sull'eccedenza								0,0001	0,0001
Ca.0.03	Rilievi e controlli del terreno, analisi geambientali di risorse e rischi, studi di geologia applicati ai piani urbanistici generali, ambientali e di difesa del suolo	Pianificazione forestale, paesaggistica, naturalistica ed ambientale							0,0005	0,0005	
Ca.0.04	Piani aziendali agronomici, di concimazione, fertilizzazione, reflui e fitofitrici	Pianificazione economica, territoriale, locale e rurale							0,030	0,030	
Ca.0.05	Programmi di sviluppo aziendale, di sviluppo aziendale, di utilizzazione forestale	Piani urbanistici esecutivi, di sviluppo aziendale, di utilizzazione forestale							0,003	0,003	
Ca.0.06	(valore V sino a € 7.500.000,00)								0,026	0,036	

² Nel caso di prestazioni relative alla pianificazione e programmazione di tipo generale il Valore dell'opera è determinato sulla base del Prodotto Interno Lordo complessivo relativo al contesto territoriale interessato; nel caso di prestazioni relative alla pianificazione e programmazione di tipo esecutivo il Valore dell'opera è determinato sulla base del Valore delle volumetrie esistenti e di progetto o per la Produzione Lorda Vendibile aziendale nel caso della categoria "paesaggio, ambiente, naturalizzazione, agroalimentare, zootecnica, ruralità, foreste".




ATTIVITA' PROPEDEUTICHE ALLA PROGETTAZIONE		a.i) STUDI DI FATTIBILITA'		a.ii) STIME E VALUTAZIONI		a.iii) RILIEVI STUDI ED ANALISI		a.iv) PIANI ECONOMICI		
Ca.0.07	Piani urbanistici esecutivi, di sviluppo aziendale, di sviluppo forestale (sull'eccedenza, fino a € 15.000.000,00) Piani urbanistici esecutivi, di sviluppo aziendale, di utilizzazione forestale (sull'eccedenza oltre € 15.000.000,00.) Rilevi e controlli del terreno, analisi geomorfologiche di risorse e rischi, studi di geologia applicati ai piani urbanistici esecutivi, ambientali e di difesa del suolo	Fino a € 4.000.000,00	0,018	0,010	0,018	0,010	0,018	0,010	0,028	
		Sull'eccedenza fino a € 10.000.000,00	0,012	0,010	0,012	0,010	0,012	0,010	0,012	0,020
		Sull'eccedenza	0,008	0,010	0,008	0,010	0,008	0,010	0,008	0,018
QaI.01	Relazione illustrativa	0,045	0,045	0,040	0,040	0,040	0,040	0,040	0,040	
		0,090	0,090	0,080	0,080	0,080	0,080	0,080	0,080	
		0,020	0,020	0,020	0,020	0,020	0,020	0,020	0,020	
QaI.02	Relazione illustrativa. Elaborati progettuali e tecnico economici	0,040	0,040	0,040	0,040	0,040	0,040	0,040	0,040	
		0,080	0,080	0,080	0,080	0,080	0,080	0,080	0,080	
		0,020	0,020	0,020	0,020	0,020	0,020	0,020	0,020	
QaI.03	Supporto al RUP: accertamenti e verifiche preliminari	0,040	0,040	0,040	0,040	0,040	0,040	0,040	0,040	
		0,080	0,080	0,080	0,080	0,080	0,080	0,080	0,080	
		0,020	0,020	0,020	0,020	0,020	0,020	0,020	0,020	
QaII.01	Sintetiche, basate su elementi sintetici e globali, vari, metri cubi, etc. (d.P.R. 327/2001)	0,160	0,160	0,160	0,160	0,160	0,160	0,160	0,160	
		0,080	0,080	0,080	0,080	0,080	0,080	0,080	0,080	
		0,040	0,040	0,040	0,040	0,040	0,040	0,040	0,040	
QaII.02	Particolareggiate, complete di criteri di valutazione, relazione motivata, descrizioni, computi e tipi (d.P.R. 327/2001)	0,160	0,160	0,160	0,160	0,160	0,160	0,160	0,160	
		0,080	0,080	0,080	0,080	0,080	0,080	0,080	0,080	
		0,040	0,040	0,040	0,040	0,040	0,040	0,040	0,040	
QaII.03	Analitiche, integrate con specifiche e distinte, sullo stato e valore dei singoli componenti (d.P.R. 327/2001)	0,160	0,160	0,160	0,160	0,160	0,160	0,160	0,160	
		0,080	0,080	0,080	0,080	0,080	0,080	0,080	0,080	
		0,040	0,040	0,040	0,040	0,040	0,040	0,040	0,040	
QaIII.01	Rilevi, studi e classificazioni agronomiche, colturali, delle biomasse e delle attività produttive (d.Lgs. 152/2006 - All. VI-VII)	0,160	0,160	0,160	0,160	0,160	0,160	0,160	0,160	
		0,080	0,080	0,080	0,080	0,080	0,080	0,080	0,080	
		0,040	0,040	0,040	0,040	0,040	0,040	0,040	0,040	
QaIII.02	Rilievo botanico e analisi vegetazionali dei popolamenti erbacei ed arborei ed animali (d.Lgs. 152/2006 - All. VI-VII)	0,160	0,160	0,160	0,160	0,160	0,160	0,160	0,160	
		0,080	0,080	0,080	0,080	0,080	0,080	0,080	0,080	
		0,040	0,040	0,040	0,040	0,040	0,040	0,040	0,040	
QaIII.03	Elaborazioni, analisi e valutazioni con modelli numerici, software dedicati, incendi boschivi, diffusione inquinanti, idrologia ed idrogeologia, regimazione delle acque, idraulica, colate di fango e di detriti, esondazioni, aree di pericolo, stabilità dei pendii, filtrazioni, reti ecologiche e dinamiche ecologiche) (d.Lgs. 152/2006 - All. VI-VII)	0,160	0,160	0,160	0,160	0,160	0,160	0,160	0,160	
		0,080	0,080	0,080	0,080	0,080	0,080	0,080	0,080	
		0,040	0,040	0,040	0,040	0,040	0,040	0,040	0,040	
QaIV.01	Piani economici, aziendali, business plan e di investimento	0,045	0,045	0,040	0,040	0,040	0,040	0,040	0,040	
		0,090	0,090	0,080	0,080	0,080	0,080	0,080	0,080	
		0,020	0,020	0,020	0,020	0,020	0,020	0,020	0,020	



FASI PRESTAZIONALI	DESCRIZIONE SINGOLE PRESTAZIONI	CATEGORIE									
		EDILIZIA		STRUTTURE		IMPIANTI	VIABILITÀ	IDRAULICA	TECNOLOGIE DELLA INFORMAZIONE E DELLA COMUNICAZIONE	PAESAGGIO, AMBIENTE, NATURALIZZAZIONE, AGROALIMENTARE, ZOOTECNICA, RURALITÀ, FORESTE	TERRITORIO E URBANISTICA
		S.01 S.03	S.02 S.04 S.05 S.06	S.01 S.03	S.02 S.04 S.05 S.06						
Obi.01	Relazioni, planimetrie, elaborati grafici	0,090	0,090	0,090	0,080	0,070	0,100	0,080			
Obi.02	Calcolo sommario spesa, quadro economico di progetto	0,010	0,010	0,010	0,010	0,010	0,010	0,010			
Obi.03	Piano particellare preliminare delle aree o rilievo di massima degli immobili	0,020	0,020	0,020	0,020	0,020	0,020	0,020			
Obi.04	Piano economico e finanziario di massima ³	0,030	0,030	0,030	0,030	0,030	0,030	0,030			
Obi.05	Capitolato speciale descrittivo e prestazionale, schema di contratto ⁴	0,070	0,070	0,070	0,070	0,070	0,070	0,070			
Obi.06	Relazione geotecnica	0,030	0,030	0,030	0,030	0,030	0,030	0,030			
Obi.07	Relazione idrologica	0,015	0,015	0,015	0,015	0,015	0,015	0,015			
Obi.08	Relazione idraulica	0,015	0,015	0,015	0,015	0,015	0,015	0,015			
Obi.09	Relazione sismica e sulle strutture	0,015	0,015	0,015	0,015	0,015	0,015	0,015			
Obi.10	Relazione archeologica	0,015	0,015	0,015	0,015	0,015	0,015	0,015			
Obi.11	Relazione geologica ⁵	Fino a	€ 250.000,00	0,039	0,039	0,053	0,039	0,053	0,053		
		Sull'eccedenza fino a	€ 500.000,00	0,010	0,010	0,048	0,010	0,058	0,048		
		Sull'eccedenza fino a	€ 1.000.000,00	0,013	0,013	0,044	0,013	0,047	0,044		
		Sull'eccedenza fino a	€ 2.500.000,00	0,018	0,018	0,042	0,018	0,034	0,042		
		Sull'eccedenza fino a	€ 10.000.000,00	0,022	0,022	0,027	0,022	0,019	0,027		
Obi.12	Progettazione integrale e coordinata - Integrazione delle prestazioni specialistiche	0,021	0,021	0,021	0,018	0,025	0,021	0,018	0,025		
Obi.13	Studio di inserimento urbanistico	0,020	0,020	0,020	0,020	0,020	0,020	0,020	0,020		
Obi.14	Relazione tecnica sullo stato di consistenza degli immobili da ristrutturare ⁶	0,030	0,030	0,030	0,030	0,030	0,030	0,030	0,030		
Obi.15	Prime indicazioni di progettazione antincendio (d.m. 6/02/1982)	0,005	0,005	0,005	0,005	0,005	0,005	0,005	0,005		
Obi.16	Prime indicazioni e prescrizioni per la stesura dei Piani di Sicurezza	0,010	0,010	0,010	0,010	0,010	0,010	0,010	0,010		
Obi.17	Studi di prefattibilità ambientale	Fino a	€ 5.000.000,00	0,030	0,035	0,030	0,035	0,035	0,035	0,035	
		Sull'eccedenza fino a	€ 20.000.000,00	0,015	0,020	0,020	0,015	0,020	0,020	0,020	
		Sull'eccedenza		0,005	0,008	0,008	0,005	0,008	0,008	0,008	
Obi.18	Piano di monitoraggio ambientale	Fino a	€ 5.000.000,00	0,018	0,020	0,018	0,020	0,020	0,020	0,020	
		Sull'eccedenza fino a	€ 20.000.000,00	0,008	0,010	0,008	0,010	0,010	0,010	0,010	
		Sull'eccedenza		0,004	0,005	0,004	0,005	0,005	0,005	0,005	
Obi.19	Supporto al RUP: supervisione e coordinamento della progettazione preliminare	0,010	0,010	0,010	0,010	0,010	0,010	0,010	0,010		
Obi.20	Supporto al RUP: verifica della progettazione preliminare	0,060	0,060	0,060	0,060	0,060	0,060	0,060	0,060		

3. Prestazione richiesta in presenza di affidamento di concessione per lavori pubblici
 4. Prestazione richiesta in caso di progetto posto a base di gara ai sensi dell'art.53, comma 2, lettera c) del D.Lgs. 12 aprile 2006, n. 163 e ss.mm.ii. o di una concessione di lavori pubblici
 5. Per i valori intermedi si opera per interpolazione lineare
 6. Prestazione richiesta in caso di progetto posto a base di gara o di una concessione di lavori pubblici




FASI PRESTAZIONALI	DESCRIZIONE SINGOLE PRESTAZIONI	CATEGORIE									
		EDILIZI A	STRUTTURE		IMPIANTI		VIABILITÀ	IDRAULICA	TECNOLOGIE DELLA INFORMAZIONE E DELLA COMUNICAZIONE	PAESAGGIO, AMBIENTE, NATURALIZZAZIONE, AGROALIMENTARE, ZOOTECNICA, RURALITÀ, FORESTE	TERRITORIO E URBANISTICA
			S.01 S.03	S.02 S.04 S.05 S.06	A	B					
Progettazione b)) PROGETTAZIONE DEFINITIVA	Qbil.01	Relazioni generale e tecniche. Elaborati grafici. Calcolo delle strutture e degli impianti. eventuali Relazione sulla risoluzione delle interferenze e Relazione sulla gestione materie	0,230	0,180	0,16	0,20	0,220	0,180	0,250	0,180	
	Qbil.02	Rilievi dei manufatti	0,04	0,04	0,04					0,180	
	Qbil.03	Disciplinare descrittivo e prestazionale	0,010	0,010	0,010		0,010		0,010		
	Qbil.04	Piano particolare d'esproprio	0,04	0,04	0,04		0,04		0,04		
	Qbil.05	Elenco prezzi unitari ed eventuali analisi. Computo metrico estimativo. Quadro economico	0,070	0,040	0,070		0,060		0,050		
	Qbil.06	Studio di inserimento urbanistico	0,030	0,030	0,010		0,030		0,030		
	Qbil.07	Rilievi planometrici	0,020	0,020	0,020		0,020		0,020		
	Qbil.08	Schema di contratto, Capitolato speciale d'appalto ⁷	0,070	0,070	0,060		0,070		0,070		
	Qbil.09	Relazione geotecnica	0,060	0,060	0,060		0,060		0,060		
	Qbil.10	Relazione idrologica	0,030	0,030	0,030		0,030		0,030		
	Qbil.11	Relazione idraulica	0,030	0,030	0,030		0,030		0,030		
	Qbil.12	Relazione sismica e sulle strutture	0,030	0,030	0,030		0,030		0,030		
	Fino a	0,064	0,133	0,064		0,145		0,133			
	Sull'eccedenza fino a	0,019	0,107	0,019		0,114		0,107			
Qbil.13	Relazione geologica ⁸	0,021	0,096	0,021		0,070		0,096			
	Sull'eccedenza fino a	0,029	0,079	0,029		0,035		0,079			
	Sull'eccedenza fino a	0,038	0,054	0,038		0,020		0,054			
	Sull'eccedenza	0,028	0,035	0,028		0,018		0,035			
Qbil.14	Analisi storico critica e relazione sulle strutture esistenti		0,090								
Qbil.15	Relazione sulle indagini dei materiali e delle strutture per edifici esistenti		0,120								
Qbil.16	Verifica sismica delle strutture esistenti e individuazione delle carenze strutturali		0,180								
Qbil.17	Progettazione integrale e coordinata - integrazione delle prestazioni specialistiche	0,060	0,060	0,060		0,060		0,050			
Qbil.18	Elaborati di progettazione antincendio (d.m. 16/02/1982)	0,060	0,060	0,060		0,060		0,060			
Qbil.19	Relazione paesaggistica (d.lgs. 42/2004)	0,020	0,020	0,020		0,020		0,020			
Qbil.20	Elaborati e relazioni per requisiti acustici (Legge 447/95-d.p.c.m. 512/97)	0,020	0,020	0,020		0,020		0,020			
Qbil.21	Relazione energetica (ex Legge 10/91 e s.m.i.)	0,030	0,030	0,030		0,030		0,030			
Qbil.22	Diagnostica energetica (ex Legge 10/91 e s.m.i.) degli edifici esistenti, esclusi rilievi e le indagini	0,020	0,020	0,020		0,020		0,020			
Qbil.23	Aggiornamento delle prime indicazioni e prescrizioni per la redazione del PSC	0,010	0,010	0,010		0,010		0,010			
	Fino a	0,090	0,100	0,090		0,100		0,090			
	Sull'eccedenza fino a	0,045	0,060	0,045		0,060		0,045			
Qbil.24	Studio di impatto ambientale o di fattibilità ambientale (VIA-VAS- AIA) -	0,015	0,025	0,015		0,025		0,015			
	Fino a	0,018	0,020	0,018		0,020		0,018			
	Sull'eccedenza fino a	0,008	0,010	0,008		0,010		0,008			
Qbil.26	Supporto al RUP: supervisione e coordinamento della prog. def.	0,004	0,005	0,004		0,005		0,004			
Qbil.27	Supporto RUP: verifica della prog. def.	0,010	0,010	0,010		0,010		0,010			
	Fino a	0,130	0,130	0,130		0,130		0,130			

⁷ Prestazione richiesta in caso di progetto posto a base di gara
⁸ Per i valori intermedi si opera per interpolazione lineare




FASI PRESTAZIONI	DESCRIZIONE SINGOLE PRESTAZIONI	CATEGORIE										
		EDILIZI A	STRUTTURE	IMPIANTI		VIABILITÀ	IDRAULICA	TECNOLOGIE DELLA INFORMAZIONE E DELLA COMUNICAZIONE	PAESAGGIO, AMBIENTE, NATURALIZZAZIONE, AGROALIMENTARE, ZOOTECNICA, RURALITÀ, FORESTE	TERRITORIO E URBANISTICA		
				A	B							
Progettazione b.)) PROGETTAZIONE ESECUTIVA	QbIII.01	0,070	0,120	0,15	0,04	0,110	0,050	0,040	0,110	0,050	0,040	
	QbIII.02	0,130	0,130	0,050	0,080	0,050	0,100	0,080	0,050	0,100	0,080	
	QbIII.03	0,040	0,030	0,050	0,030	0,040	0,030	0,030	0,040	0,030	0,030	
	QbIII.04	0,020	0,010	0,020	0,020	0,020	0,020	0,020	0,020	0,020	0,020	
	QbIII.05	0,020	0,025	0,030	0,030	0,030	0,020	0,030	0,020	0,020	0,030	
	QbIII.06	0,030	0,030	0,030	0,030	0,030	0,030	0,030	0,030	0,030	0,030	
	QbIII.07	0,100	0,100	0,100	0,100	0,100	0,100	0,100	0,100	0,100	0,100	
	QbIII.08	0,010	0,010	0,010	0,010	0,010	0,010	0,010	0,010	0,010	0,010	
	QbIII.09	0,130	0,130	0,130	0,130	0,130	0,130	0,130	0,130	0,130	0,130	
	QbIII.10	0,040	0,040	0,040	0,040	0,040	0,040	0,040	0,040	0,040	0,040	
	QbIII.11	0,010	0,010	0,010	0,010	0,010	0,010	0,010	0,010	0,010	0,010	



FASI PRESTAZIONALI	DESCRIZIONE SINGOLE PRESTAZIONI	CATEGORIE									
		EDILIZIA	STRUTTURE	IMPIANTI		VIABILIT A	IDRAULIC A	TECNOLOGIE DELLA INFORMATICA E DELLA COMUNICAZIONE	PAESAGGIO, AMBIENTE, NATURALIZZAZIONI, AGROALIMENTAZIONE, RE, ZOOTECNICA, RURALITA', FORESTE	TERRITORIO E URBANISTIC A	
				A	B						
	Qcl.01	0,320	0,380	0,32	0,45	0,420	0,420	0,350	0,110		
	Qcl.02	0,030	0,020	0,030	0,030	0,030	0,040	0,030	0,030		
	Qcl.03	0,020	0,020	0,020	0,020	0,020	0,020	0,020	0,020		
	Qcl.04	0,020	0,020	0,020	0,020	0,020	0,020	0,020	0,020		
	Qcl.05	0,100	0,100	0,100	0,100	0,100	0,100	0,100	0,100		
	Qcl.05.0 1	0,039	0,039	0,039	0,095	0,127	0,095		0,095		
		€ 250.000,00	0,010	0,010	0,081	0,110	0,081		0,081		
		Ufficio della direzione lavori, per ogni addetto con qualifica di direttore operativo	0,013	0,013	0,071	0,077	0,071		0,071		
		Fino a	0,018	0,018	0,052	0,029	0,052		0,052		
		Sull'ecceденza fino a	0,022	0,022	0,042	0,019	0,042		0,042		
	Qcl.06	0,021	0,021	0,021	0,030	0,021	0,030	0,030	0,030		
	Qcl.07	0,060	0,060	0,060	0,060	0,060	0,060	0,060	0,060		
	Qcl.08	0,140	0,090	0,150	0,120	0,120	0,120	0,110	0,120		
	Qcl.09	0,410	0,430	0,320	0,420	0,420	0,340	0,400	0,420		
	Qcl.10	0,060	0,060	0,045	0,045	0,045	0,045	0,045	0,045		
	Qcl.11	0,012	0,012	0,090	0,090	0,090	0,090	0,090	0,090		
	Qcl.12	0,045	0,045	0,035	0,035	0,035	0,035	0,035	0,035		
	Qcl.13	0,090	0,090	0,070	0,070	0,070	0,070	0,070	0,070		
		0,040	0,040	0,040	0,040	0,040	0,040	0,040	0,040		
		0,250	0,250	0,250	0,250	0,250	0,250	0,250	0,250		
		0,040	0,040	0,040	0,040	0,040	0,040	0,040	0,040		

9 Per i valori intermedi si opera per interpolazione lineare
 10 Da applicarsi sulla somma dei valori assoluti delle quantità in più ed in meno del quadro di raffronto.
 11 Da applicarsi sugli importi lordi delle opere di nuova progettazione, in aggiunta ai corrispettivi di cui alla prestazione precedente.



FASI PRESTAZIONALI	DESCRIZIONE SINGOLE PRESTAZIONI	CATEGORIE							TERRITORIO E URBANISTICA	
		EDILIZIA	STRUTTURE	IMPIANTI	VIABILITÀ	IDRAULICA	TECNOLOGIE E DELLA INFORMAZIONE E DELLA COMUNICAZIONE	PAESAGGIO, AMBIENTE, NATURALIZZAZIONE, AGROALIMENTARE, ZOOTECNICA, RURALITÀ, FORESTE		
d) VERIFICHE E COLLAUDI	Qdl.01	0,080	0,080	0,080	0,080	0,080	0,080	0,080	0,080	
	Qdl.02	0,020	0,020	0,020	0,020	0,020	0,020	0,020	0,020	
	Qdl.03		0,220							
	Qdl.04			0,180				0,180		
	Qdl.05		0,030	0,030						
e) MONITORAGGI	Qel.01								0,002	0,0015
	Qel.02								0,022	

¹²

In caso di collaudo in corso d'opera il compenso è aumentato del 20%.

¹³

In assenza della documentazione di diagnosi energetica, il corrispettivo relativo alla sua redazione sarà determinato con i parametri di cui alla prestazione Obli.22

